


6 Zajímavá místa na trase

Třeboň

Přirozeným středem městské památkové rezervace je Masarykovo náměstí obklopené měšťanskými domy s renesančními a barokními štíty. Dominantu tvoří budova radnice s 31 metrů vysokou věží, ze které se můžete pokochat neopakovatelným výhledem do okolní krajiny. V těsné blízkosti náměstí najdete rozsáhlý renesanční zámek, bývalé sídlo Rožmberků a Schwarzenberků. V centru najdete i pivovar Regent, jenž svým založením v roce 1379 patří k nejstarším na světě, unikátní Divadlo J. K. Tyla a kostel Panny Marie Královny a sv. Jiljí.



S historií a vývojem rybníkářství a rybářství na Třeboňsku seznamuje Dům Štěpánka Netolického. O přírodě, naučných stezkách a zajímavostech v regionu získáte podrobné informace v Domu přírody Třeboňska. Příjemnou procházkou po hrázi rybníka Svět se dostanete ke Schwarzenberské hrobce, jedné z nejpozoruhodnějších staveb v jižních Čechách. Kromě cenných historických památek nabízí město svým návštěvníkům příjemnou relaxaci v lázeňských domech Aurora a Bertiny lázně, které využívají k léčebným účelům rašeliny z místních zdrojů.




Rybník Rožmberk

Rybník Rožmberk o úctyhodné rozloze 489 ha je největším rybníkem v České republice. V letech 1584–1590 jej nechal vybudovat proslulý rybníkář Jakub Krčín z Jelčan a Sedlčan. Stavbu Rožmberka plánoval již Štěpánek Netolický, ale obával se množství vody z povodí Lužnice. Jeho



nástupce Jakub Krčín stavbu realizoval a současně vybuvoval Novou řeku, která odvádí část vody z povodí Lužnice a chrání tak Rožmberk před velkou vodou. Mohutnou hráz rybníka o délce 2430 m lemují 150 až 400 let staré duby a o tom, že je postavena opravdu důkladně, svědčí množství zadržené vody při povodních v roce 2002, kdy Rožmberk zachytil až desetinásobek svého objemu (70–75 mil. m³). V místech bezpečnostního přelivu stojí nyní pomník Jakuba Krčina, který zde na počest jeho geniálního díla nechali postavit třeboňští rybáři po povodních v roce 2002. Na pomníku jsou rysky s letopočty připomínající výšku vody při jednotlivých povodních, které náš největší rybník přečkal bez úhony.



Pohádkové kamenné mosty u Staré Hlíny

Asi 5 km od Třeboně u obce Stará Hlína naleznete dva kamenné mosty z konce 18. století. Kratší most přes rybník Vítek má pět oblouků z kamenných kvádrů a pochází z roku 1781. Druhý má oblouků dvanáct a je na něm pamětní deska s letopočtem 1799. Oba mosty pravděpodobně projektoval inženýr Josef Rosenaurer, jenž byl ve službách Schwarzenberků a vyprojektoval na Šumavě i proslulý Schwarzenberský kanál. Pětobloukový most se stal oblíbeným místem filmařů. V roce 1954 z něj v pohádce Byl jednou jeden král sypali pochopové do vody nasbíranou sůl. V roce 1999 z tohoto mostu házeli do vody zlého krále a princeznu v pohádce Z pekla štěstí.



Přírodní rezervace Slepíčí vršek

Věděli jste, že k tomu, abyste na vlastní oči spatřili poušť, nemusíte cestovat nijak daleko? Jednu takovou menší můžete najít u obce Lužnice. Přírodní rezervace Slepíčí vršek tu chrání písečný přesyp (dunu) o rozloze 1,8 ha, který vznikl navátím jemného písku z náplavů nedaleké řeky Lužnice. Naváté písky zde vytvořily protáhlé návrší převyšující okolní terén o tři až čtyři metry. Díky specifickým podmínkám přesypu zde žijí zajímavé a unikátní společenstva pískomilných a teplomilných rostlin a živočichů.

Nadějská rybníční soustava

Nadějská rybníční soustava patří k nejkrásnějším a zároveň největším na Třeboňsku. Základ soustavy tvoří rybníky s názvy Naděje a Skutek. Všechny rybníky jsou napájeny stokou zvanou Potěšilka, která byla vedena nejprve z řeky Lužnice a po dostavbě Rožmberka právě z tohoto rybníka. Rybníční soustava byla rozšířena o řadu dalších menších rybníků za éry Josefa Šusty v poslední čtvrtině 19. století. Josef Šusta byl významný český rybníkář jehož některé poznatky týkající se hospodářského chovu sladkovodních ryb jsou platné dodnes. Vznikla tak ucelená Nadějská rybníční soustava s rybníky půvabných jmen: Naděje, Víra, Láska, Měkký, Strakatý, Skutek, Dobrá vůle, Blaník, Rod, Horák a další.



Naučná stezka Veselské pískovny a Písečný přesyp u Vlkova

Mezi městem Veselí nad Lužnicí a obcemi Horusice a Vlkov se na 240 ha rozprostírá území Veselských pískoven. Pět oddělených štěrkových jezer vzniklo po těžbě štěrkopísku v letech 1952 až 1986. Na trase dlouhé 7 km najdete celkem 14 zastavení s informačními tabulemi, které upozorňují na výskyt jedinečných a většinou i chráněných druhů rostlin a živočichů. K pískovnam neodmyslitelně patří chráněná lokalita Písečný přesyp u Vlkova, což je téměř hektar pouště s jedinečnou faunou a flórou. Společně s nedalekým Slepíčím vrškem u Lužnice je jedinou ukázkou váťých písků v jižních Čechách. Pískovny jsou v létě oblíbeným místem ke koupání.

Občerstvení na trase

Třeboň, Nová Hlína, Stará Hlína, Lužnice, Klec, Vlkov.



PĚŠKY
po jižních Čechách

6



SRDCEM TŘEBOŇSKA

Z TŘEBONĚ DO VLKOVA

Jižní Čechy
opravdová láska


www.jiznicechy.cz

6 Srdcem Třeboňska z Třeboně do Vlkova


Celková délka – 24,3 km
Časová náročnost – 6 hodin
Jak se tam dostat – do místa začátku i cíle cesty se lze dostat vlakem, více na www.idos.cz
Povrch – zpevněná cesta a nezpevněná lesní cesta
Fyzická náročnost – nenáročná, trasa není vhodná pro kočárky a vozíčkáře

Popis trasy

Trasa začíná v Třeboni a přibližně její první třetina kopíruje trasu Naučné stezky Okolo Třeboně. Východním bodem je železniční zastávka Třeboň-Lázně, odkud po modré turistické značce vyrážíme směrem k městské části Třeboně „Na Kopečku“. Modrá turistická značka po necelých 800 metrech před Kotěrovou vodárnou uhybá doleva. Vycházíme z města a přes most přes silnici I. třídy a následně kolem Stupského rybníka se dostaneme ke kapli sv. Víta a blízké Pergole u sv. Víta (1,5 km). Pokračujeme dál po modré turistické značce, po hrázi rybníka Zadní Kouty, kolem Hraničního rybníka a posléze lesem do Nové Hlíny k turistickému rozcestníku (2,3 km). Zde uhybáme doleva a držíme



se stále modré značky, která nás po hrázi rybníka Vítek a poté podél silnice I. třídy zavede do Staré Hlíny (2,6 km). Zde se odbočíme doleva napojíme na Naučnou stezku Rožmberk a míříme po modré značce k rozcestí u Hodějovského rybníka (1,6 km). Zde opouštíme modrou značku a uhybáme vlevo na cestu (stále Naučná stezka Rožmberk) k turistickému rozcestníku Smitka (1,6 km). Odbočíme-li zde doleva (červená turistická značka, Naučná stezka Rožmberk), přibližně po 100 metrech se dostaneme k bezpečnostnímu přelivu rybníka Rožmberk s pomníkem Jakuba Krčína a odtud dubovou alejí k hrázi rybníka Rožmberk. My ale na Lužnici neuhýbáme a pokračujeme rovně po červené lesem do kempu Lužnice (2,3 km). Na začátku kempu odbočíme vpravo a míříme dál po červené, kolem přírodní památky Slepíčí vršek, po hrázi rybníka Potěšil. Překročíme silnici II. třídy a skrze obec Klec k Nadějské rybníční soustavě (4,4 km). U Penzionu U Kačerů červená značka uhybá vlevo a vede po hrázích rybníků s poetickými názvy Víra a Naděje k turistickému rozcestníku Naděje u rybníků Horák a Rod (2,2 km). Míříme doleva stále po červené, která vede nejprve po hrázích rybníků Fíšmistr, Baštýř, Pešák, Pražský. Překročíme železniční trať a pokračujeme po hrázích rybníků Překvapil, Nový, kolem samoty U Nohavů a rybníku Krajina do obce Vlkov k železniční zastávce (4,3 km). Ve Vlkově můžeme náš výlet zakončit, je možné se ale ještě vydat na naučnou stezku kolem Veselských pískoven, jejichž návštěvu lze spojit s koupáním. K pískovně nás dovede žlutá turistická značka cca po 4 km chůze od železniční zastávky. Kdo chce, může od pískoven vyrazit po žluté značce do Veselí nad Lužnicí (cca 2 km).



SRDCEM TŘEBOŇSKA Z TŘEBOŇE DO VLKOVA

Vydala: Jihočeská centrála cestovního ruchu
 e-mail: info@jccr.cz www.jiznicechy.cz
 Pěšky po JČ 3. vydání – náklad 1 200 ks
 Redakční práce a realizace: Jihočeská centrála cestovního ruchu
 Grafická úprava, sazba, mapový podklad: www.SH-CART.cz
 ISBN 978-80-98303-82-4 Nepronějné • Tiskové chyby vyhrazeny

TURISTICKÁ OBLAST TŘEBOŇSKO

Vytvořeno ve spolupráci s turistickou oblastí Třeboňsko
www.regiontребonsko.cz

Turistické informační centrum města Třeboně
 Masarykovo nám., 379 01 Třeboň
 +420 384 721 169
www.itrebon.cz

Projekt „Marketingové aktivity v jižních Čechách“ byl realizován za příspěvků státního rozpočtu České republiky z programu Ministerstva pro místní rozvoj.

MINISTERSTVO PRO MÍSTNÍ ROZVOJ ČR