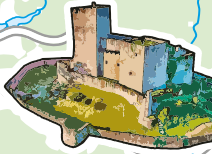


ČESKÁ KANADA

www.ckanada.cz



hrad, zámek církevní objekt zřícenina



Jižní Čechy
Pohodové

www.jiznicechy.cz

0 5 km

©freytag & berndt
Praha 2019

Turistická oblast Česká Kanada

Turistická oblast Česká Kanada leží ve východní části Jihočeského kraje a sdružuje více než 50 obcí nejen na území samotného přírodního parku Česká Kanada, ale i oblast Jindřichohradecka a Dačicka. Drsná, ale krásná příroda, úchvatné památky a místa, která stojí za objevení. Prožijte dovolenou plnou zážitků, na které budete ještě dlouho vzpomínat.



Seznam informačních center v turistické oblasti

TIC Jindřichův Hradec
Panská 136, 377 01 Jindřichův Hradec
☎ +420 384 363 546

TIC Dačice
Palackého nám. 1, 380 13 Dačice
☎ +420 384 401 265

TIC Slavonice
nám. Míru 476, 378 81 Slavonice
☎ +420 384 493 320

TIC Nová Bystřice
Mírové nám. 54, 378 33 Nová Bystřice
☎ +420 384 386 909

**Krajské informační centrum
TIC Jižní Čechy**
Nádražní 1759 (DOC Mercury)
370 01 České Budějovice
☎ +420 728 547 585
www.jiznicechy.cz

TOP 10



**Státní hrad a zámek
Jindřichův Hradec**

Třetí největší zámecký komplex v ČR s unikátním hudebním pavilonem Rondelem.



Zámek Červená Lhota

Romantický vodní zámek vybudovaný na skalnatém ostrůvku uprostřed rybníka obklopený anglickým parkem se zámeckou kaplí.



Hrad Landštejn

Zřícenina hradu ze 13. století ležící na pozemí Čech, Moravy a Rakouska je jednou z nejvýznamnějších románských památek ve střední Evropě.



Dáblova prdel

Jeden z nejkurióznějších žulových balvanů České Kanady s charakteristickým tvarem.



Dačická kostka cukru

Příběh první kostky cukru na světě si můžete přečíst na pomníku na Palackého náměstí v Dačicích.



Muzeum veteránů Nová Bystřice

První a největší muzeum amerických předválečných automobilů v Čechách představuje okolo 50 historických vozů.



**Jindřichohradecká
úzkokolejka**

Trať s rozchodem kolejí pouhých 760 mm, po které jezdí i historické parní vlaky, vede krajinou České Kanady.



Zoopark Na Hrádečku

Soukromá zoologická zahrada s rozlohou 10 ha se nachází mezi obcemi Dolní a Horní Pěna u Jindřichova Hradce.

Náš tip:

1. Zamilujte si turistickou oblast Česká Kanada při jízdě po Jindřichohradecké úzkokolejce.
2. Zažijte Českou Kanadu z výšky. Výhledy z věže hradu Landštejn nebo rozhledny U Jakuba jsou nezapomenutelné.
3. Objevujte na kole i pěšky přírodní a magická místa. Nevynechejte skalní útvar Dáblova prdel nebo stezky loupežníka Grasela.
4. V České Kanadě to žije! Navštivte například operní představení na státním hradu a zámku v Jindřichově Hradci, Slavonice fest, Dačickou řezbu nebo Jahodobraní v Nové Bystřici.



Dům u Giordanů

Dům č. p. 517 na Horním náměstí ve Slavonicích skrývá unikátní bývalou luteránskou modlitebnu s freskovou výzdobou z roku 1568 zobrazující výjevy z Apokalypsy.



Rozhledna U Jakuba

Unikátní stavba na Havlově hoře, připomínající svým ojedinělým tvarem tužku, nabízí fantastické výhledy na přírodní park Česká Kanada.

Víte, že...

... v malé obci Deštná poblíž Červené Lhoty najdete dvě originální muzea, a to Provoznické a Letecké muzeum?

... v České Kanadě najdete Vodní pilu Peníkov – malou celodřevěnou pilu s vodním pohonem, která je nemovitou kulturní památkou?

Navštivte nový e-shop Jižní Čechy
Mapy, prospekty, letáčky, propagační materiály a mnohem více...
www.eshop.jiznicechy.cz



**CESKÁ
KANADA**

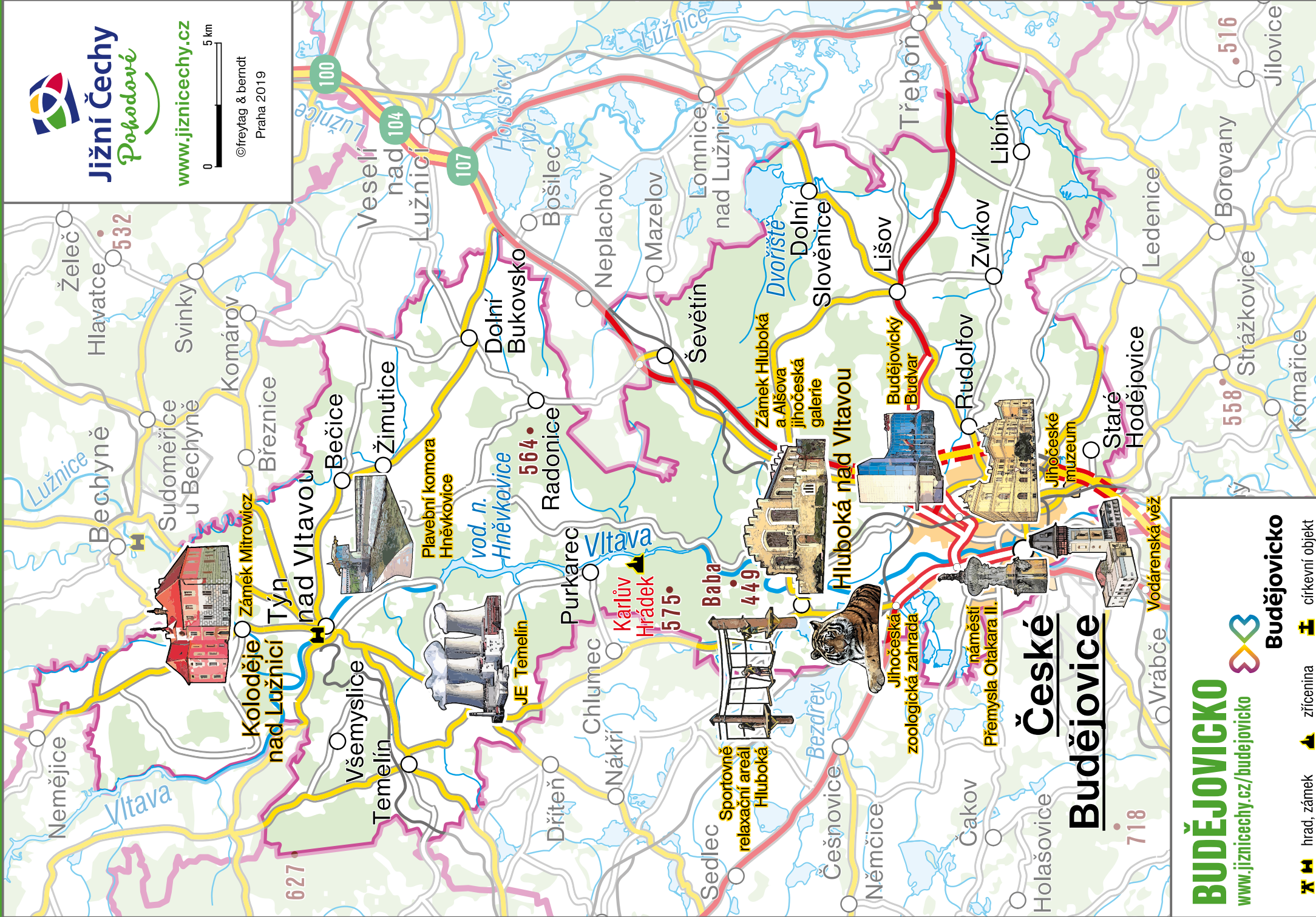


**MINISTERSTVO
PRO MÍSTNÍ
ROZVOJ ČR**

Turistickou mapu vydala:
Jihočeská centrála cestovního ruchu
U Zimního stadionu 1952/2
370 76 České Budějovice
#jiznicechy
f @jiznicechy
i #jiznicechy
www.jiznicechy.cz; www.jccr.cz

**Destinační management
Česká Kanada, z.s.**
Klásterská 135/II
377 01 Jindřichův Hradec
f @ckanada.cz
i #ceskakanada
www.ckanada.cz

Projekt Marketingové aktivity Jihočeské centrály cestovního ruchu byl realizován za přispění prostředků státního rozpočtu České republiky z programu Ministerstva pro místní rozvoj.



Turistická oblast Budějovicko

Hlavním pojícím prvkem oblasti je řeka Vltava. Polohu definují města České Budějovice, Hluboká nad Vltavou, Týn nad Vltavou, Rudolfov a Lišov. Kromě známých míst, jako zámek Hluboká nebo historické centrum Budějovic, můžete objevit i přírodní zákoutí k odpočinku, skvělou gastronomii, kulturní akce evropského formátu nebo krásné ubytování za rozumnou cenu.

TOP 10



Zámek Hluboká

Zámek s celoročním provozem nabízí několik prohlídkových okruhů, krásné okolní zahrady a v přilehlé zámecké jízdárně jedinou galerii svého druhu v jižních Čechách.



Zámek Mitrowicz, Koloděje nad Lužnicí

Citlivě zrekonstruovaný zámek, přístupný veřejnosti po souši i po vodě. Je držitelem ceny Fénix za znovuzrozenou památku.



Sportovně relaxační areál Hluboká

Nejkomplexnější sportovně relaxační areál v jižních Čechách nabízí aktivity pro všechny věkové kategorie, pro milovníky adrenalinu i odpočinku.



Vodárenská věž

Významný bod představující příběh vody ve městě. V rámci komentovaných prohlídek se dozvíte leccos o jejím fungování, v okolí je krásný odpočinkový park.



Plavební komora Hněvkovice

Největší plavební komora na Stezce Vltavy, kde překonáte rozdíl hladin 16 metrů. Úchvatný zážitek na řece při cestě vedoucí touto technickou památkou.



Jihočeské muzeum

Příběh krajského města je prezentován ve stálé expozici, která je doplněna dalšími výstavami. Zajímavým místem je i pobočka Muzeum koněšpřežky.



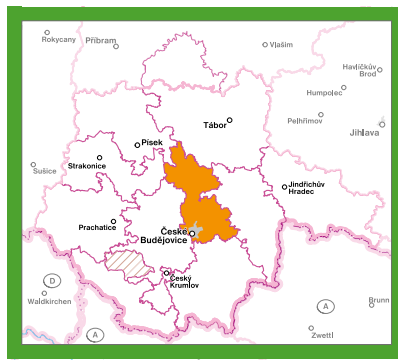
Budějovický Budvar

Návštěvnícké centrum světově proslulého národního podniku se nachází přímo v pivovaru, kde můžete v rámci prohlídky sledovat i celou výrobu piva.



Náměstí Přemysla Otakara II. v Českých Budějovicích

Jedno z největších náměstí s úplně největší kašnou v ČR je středem historického centra města. Krásný výhled nabízí přilehlá Černá věž.



Seznam informačních center v turistické oblasti

TIC České Budějovice
nám. Přemysla Otakara II. 1
370 01 České Budějovice
☎ +420 386 801 413

IC Hluboká nad Vltavou
Zborovská 80
373 41 Hluboká nad Vltavou
☎ +420 387 966 164

IC Jaderné elektrárny Temelín
zámeček Vysoký Hrádek
373 05 Temelín
☎ +420 381 102 639

TIC Perkmistrovský dům Rudolfov
Hornická 1, 373 71 Rudolfov
☎ +420 778 718 900

IC Schwarzenberský špitál Lišov
třída 5. května 129, 373 72 Lišov
☎ +420 777 278 044

IC Týn nad Vltavou
náměstí Míru 37
375 01 Týn nad Vltavou
☎ +420 385 772 301

InfoPoint Vltava – Bosonoha
Jiráskovo nábřeží 45e
370 04 České Budějovice
☎ +420 607 030 520

InfoPoint Vltava – přístav České Vrbné & přístav Hluboká nad Vltavou
☎ +420 607 030 510

Krajské informační centrum TIC Jižní Čechy
Nádražní 1759 (DOC Mercury)
370 01 České Budějovice
☎ +420 728 547 585
www.jiznicechy.cz

Navštivte nový e-shop Jižní Čechy

Mapy, prospekty, letáčky, propagační materiály a mnohem více...

www.eshop.jiznicechy.cz



Jižní Čechy
Pohodové

STEZKA
řeky Vltavy



MINISTERSTVO PRO MÍSTNÍ ROZVOJ ČR

Turistickou mapu vydala: **Jihočeská centrála cestovního ruchu**
U Zimního stadionu 1952/2
370 76 České Budějovice
#jiznicechy
f @jiznicechy
i #jiznicechy
www.jiznicechy.cz; www.jccr.cz

Českobudějovicko-Hlubocko, z.s.
Masarykova 35
373 41 Hluboká nad Vltavou
f @jiznicechy, @stezkavltavy
i #budejovicko, #stezkavltavy
www.jiznicechy.cz/budejovicko
www.stezkavltavy.cz

Projekt Marketingové aktivity Jihočeské centrály cestovního ruchu byl realizován za přispění prostředků státního rozpočtu České republiky z programu Ministerstva pro místní rozvoj.

Náš tip:

1. Vydejte se po řece Vltavě, Malši, Lužnici nebo Munickém rybníku lodí. V rámci Stezky Vltavy najdete mnoho tipů na vodní i suchozemské aktivity na pravidelných lodních linkách a komentovaných plavbách a také nápady, kam vyrazit s vypůjčeným vybavením.
2. Navštivte jednu z největších expozic vltavinů (horniny zelené barvy pojmenované podle této oblasti), kterou představuje Městské muzeum Týn nad Vltavou.
3. Budějovicko nabízí mnoho kulturních vystoupení. Vyzkoušejte představení Jihočeského divadla, lístky koupíte i online.
4. Naplánujte si výlet na tradiční akce: Velikonoční trhy a hledání vajec, Umění ve městě, Léto ve městě, Múzy na vodě, Země živitelka, Adventní trhy, Vánoční navšícená zoo, festivaly, gastroakce, koncerty a další...

Víte, že...

... po Vltavě lze doplnout lodí z Budějovic přes Hlubokou až do Týna nad Vltavou přes čtyři plavební komory s rozdílem hladin 27 metrů?

... podél Vltavy vzniká mnoho možností přírodního koupání díky novým plážím a molům budovaným u zajímavých míst?

LIPENSKO

www.lipensko.cz



LIPENSKO

hrad, zámek

zřícenina

církevní objekt



Jižní Čechy
Pohodové

www.jiznicechy.cz


0 5 km

©freytag & berndt
Praha 2019

Turistická oblast Lipensko

Oblast Lipenska je vymezena přehradní nádrží Lipno a šumavskými hraničními hřebeny. Okolí Lipna je vhodné pro relaxaci a odpočinek, stejně jako pro sportovní vyžití, a to v zimě i v létě (cyklistika, bruslení, lyžování). Nachází se zde několik kulturních a historických památek.

TOP 10



Stožecká kaple

Dřevěná poutní kaple byla vystavěna nad pramenem, jehož voda má dle legendy zázračné léčivé účinky. Ke kapli vede obnovená křížová cesta se 14 zastaveními.



Plešné jezero

Ledovcové jezero nese název podle nejvyšší hory Šumavy Plechý, pod níž leží v nadmořské výšce 1089 m. Má impozantní jezerní stěnu vysokou 250 m.



Stezka korunami stromů

První stezka svého druhu v ČR leží ve výšce 901 m n. m. a je 675 m dlouhá. Z vyhlídkové věže vede jeden z nejdelsích suchých tobogánů v zemi.



Pašijové hry

Již více než 200 let jsou Hořice na Šumavě dějištěm jedinečného pašijového divadla, jednoho z nejstarších v Evropě.

Náš tip:

1. Dřevěná Stožecká kaple stojí na úpatí Stožecké skály, uprostřed nádherného, 300 let starého pralesa. Od roku 2019 k ní vede obnovená křížová cesta se 14 zastaveními.
2. Stezka korunami stromů na Lipně je první v ČR. Nabízí fantastické výhledy z výšky 901 m n. m. Při cestě dolů se můžete svést na jednom z nejdelsích suchých tobogánů v ČR, který měří 52 m.
3. Cisterciácký klášter ve Vyšším Brodě se pyšní nádhernou knihovnou se 70 000 tituly, Vyšebrodskou madonou i legendárním zlatým Závěšovým křížem posetým drahokamy, který je národní kulturní památkou.
4. Již více než 200 let jsou Hořice na Šumavě dějištěm jedinečného pašijového divadla, jednoho z nejstarších v Evropě.



Hrad Rožmberk

Hrad pochází z poloviny 13. století a řadí se k nejstarším hradům Vítkovců, předchůdců slavného rodu Rožmberků.



Cisterciácký klášter Vyšší Brod

Klášter s nádherným kostelem Nanebevzetí Panny Marie se pyšní krásnou knihovnou se 70 000 tituly, Vyšebrodskou madonou i legendárním zlatým Závěšovým křížem.



Schwarzenberský plavební kanál

Kanál byl postaven před více než 200 lety k plavení dříví z lesů na Šumavě až do Vídně. Jeho celková délka činí téměř 52 km.



Kaple na Martě - Frymburk

Kaple na vrchu Marta pochází z roku 1898. Vede k ní žulová křížová cesta, jejíž základ vznikl již v roce 1894.



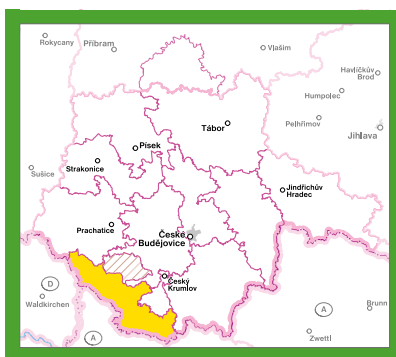
Vítkův hrádek

Nejvýše položený hrad v Čechách skýtá nádherné výhledy na Šumavu, Lipno, Novohradské hory a za příznivého počasí také na rakouské Alpy.



Památník a muzeum Adalberta Stiftera

Památník je umístěn v rodném domku Adalberta Stiftera v Horní Plané, expozice mapuje život a dílo tohoto básníka Šumavy.



Seznam informačních center v turistické oblasti

Kulturní a informační centrum Horní Planá

Náměstí 8, 382 26 Horní Planá
☎ +420 380 738 008

Infocentrum Vyšší Brod

Náměstí 104, 382 27 Vyšší Brod
☎ +420 380 746 627
☎ +420 380 746 343
☎ +420 724 336 980

Informační centrum Černá v Pošumaví

382 23 Černá v Pošumaví 46
☎ +420 725 949 849

Infocentrum Lipno nad Vltavou

382 78 Lipno nad Vltavou 87
☎ +420 380 736 053

TIC Frymburk

Náměstí 5, Frymburk
☎ +420 724 966 060

Krajské informační centrum

TIC Jižní Čechy
Nádražní 1759 (DOC Mercury)
370 01 České Budějovice
☎ +420 728 547 585
www.jiznicechy.cz

Navštivte nový e-shop Jižní Čechy

Mapy, prospekty, letáčky, propagační materiály a mnohem více...

www.eshop.jiznicechy.cz



Jižní Čechy
Pohodové

LIPENSKO



MINISTERSTVO PRO MÍSTNÍ ROZVOJ ČR

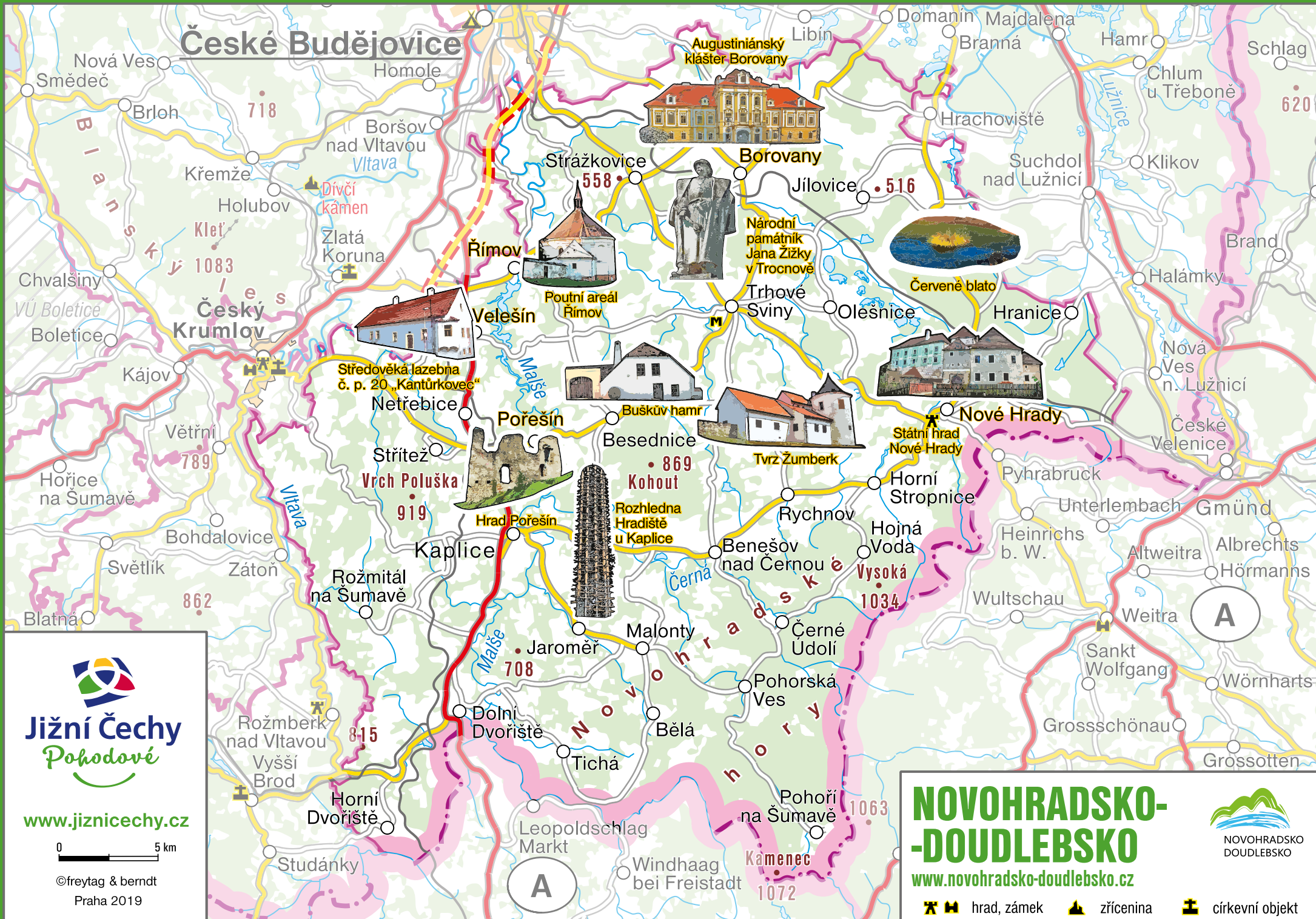
Turistickou mapu vydala: **Jihočeská centrála cestovního ruchu**
U Zimního stadionu 1952/2
370 76 České Budějovice
#jiznicechy
f @jiznicechy
i #jiznicechy
www.jiznicechy.cz; www.jccr.cz

Turistický spolek Lipensko
382 76 Loučovice 51
f @lipensko
i #lipensko
www.lipensko.cz; http://tslipenska.cz

Projekt Marketingové aktivity Jihočeské centrály cestovního ruchu byl realizován za přispění prostředků státního rozpočtu České republiky z programu Ministerstva pro místní rozvoj.

Víte, že...

... vodní dílo Schwarzenberský plavební kanál, který byl bez moderní zeměměřičské techniky uprostřed šumavských pralesů v délce 44 km vybudován v letech 1789–1822, je národní kulturní památkou?
... Vítkův hrádek, kde věznili českého krále Václava IV., je nejvýše položený hrad v ČR?



České Budějovice

NOVOHRADSKO-DOUDLEBSKO

www.novohradsko-doudlebsko.cz



www.jiznicechy.cz



©freytag & berndt
Praha 2019

- hrad, zámek
- zřícenina
- církevní objekt

Turistická oblast Novohradsko-Doudlebsko

Místo, kde je voda dobrá, krajina mnoha tváří nebo krajina zapomenutých příběhů. I tak lze charakterizovat území formované Novohradskými horami a řekou Malše. Pohnuté dějiny 20. století způsobily, že Novohradské hory se svými hlubokými lesy a divokými vodami jsou řídko obydleným územím. Prostě ráj pro milovníky aktivní turistiky v krajině, kde potkat srnku je téměř stejně pravděpodobné jako potkat člověka.

TOP 10



Augustiniánský klášter Borovany

Místo rozmanitých aktivit a expozic. Navštivte například expozici o historii železniční trati Dráha císaře Františka Josefa.



Národní památník Jana Žižky v Trocnově

Areál s muzeem a naučnou stezkou věnovanou husitství a Janu Žižkovi. Areál je přístupný celoročně, muzeum pouze v letní sezóně.



Rozhledna Hradiště u Kaplice

Rozhledna vyrostla v roce 2018 na Hradištském vrchu u Kaplice. Je zajímavá nejen výhledy na Šumavu a Alpy, ale rovněž i svou architekturou.



Státní hrad Nové Hradky

Dominanta města s expozicí věnovanou dřívějším šlechtickým majitelům, tedy Rožmberkům, Švamberkům a Buquoyům.



Červené blato

Národní přírodní rezervace s naučnou stezkou informující o flóře a fauně vázané na rašelinné prostředí a o historii sklárny, která s těžbou rašeliny úzce souvisela.



Hrad Pořešín

Torzo středověkého hradu je dnes místem řady aktivit. K návštěvě zve archeologické muzeum, expozice středověkého odívání či unikátní soubor hradních klíčů.



Tvrz Žumberk

Opevněná vesnice, jejíž dominantou je tvrz ze 13. století. Tvrz je přístupná v rámci organizovaných prohlídek, jejichž součástí jsou dvě expozice.




Buškův hamr

Jeden ze tří funkčních vodních hamrů na území České republiky s expozicí tvořenou zařízením kovárny na vodní pohon a nově i expozicí starých řemesel.

Náš tip:

1. Kromě hradu Pořešín lze v těsné blízkosti řeky Malše navštívit i další torza středověkých hradů a tvrzí. Louzek, Sokolč, hrad Velešín či tvrz Tichá jsou volně dostupní svědkové zašlé slávy středověké zemské cesty, po které se dopravovalo zboží z Rakous do Čech a opačně.
2. Bohatá historie Novohradska je plná zajímavých příběhů a pohnutých lidských osudů. Není tedy divu, že se tyto příběhy staly obsahem tří cykloturistických naučných okruhů Paměti Novohradska, Paměti Vitorazska a Paměti Slepických hor.
3. Novohradské kopce snadno zdoláte na elektrokoře. Půjčovny elektrokol v Borovanech, Trhových Svinech, Nových Hradech a Kaplici vytváří síť, díky které není problém zapůjčit si výkonné elektrokoře a vydat se k vrcholům Novohradských hor, Slepických hor či vrchoviny zvané Poluška.
4. Není na škodu připomenout si, jak to vypadalo na česko-rakouské hranici před více než 30 lety. Skanzen Železná opona na hraničním přechodu Nové Hradky – Pyhrabruck vás trochu, ale naštěstí jen na chvíli vrátí v čase a ukáže vám, že život na hranici tu probíhal dle zcela jiných pravidel než dnes.



Poutní areál Římov

Významné poutní místo jižních Čech je tvořeno kostelem sv. Duha s loretánskou kaplí a křížovou cestou s 25 zastaveními.



Středověká lazebná v domě č. 20 „Kantůrkovec“

V pozdně gotickém domě najdete stálou výstavu Malovaný svět naivních malířů manželů Šitalových, černou kuchyni a expozici věnovanou středověkému lazebnictví.



Seznam informačních center v turistické oblasti

Kulturní a informační centrum Nové Hradky
náměstí Republiky 46, 373 33 Nové Hradky, ☎ +420 386 362 195

Informační centrum města Borovany
Žižkovo náměstí 1, 373 12 Borovany ☎ +420 387 001 351

Kulturní a informační centrum Kaplice
Linecká 305, 382 41 Kaplice ☎ +420 380 311 388

Kulturní a informační centrum Trhové Sviny
Žižkovo náměstí 92, 374 01 Trhové Sviny, ☎ +420 386 301 488

Kulturní a informační centrum města Velešín
Družstevní 596, 382 32 Velešín ☎ +420 380 331 003

Krajské informační centrum TIC Jižní Čechy
Nádražní 1759 (DOC Mercury) 370 01 České Budějovice ☎ +420 728 547 585
www.jiznicechy.cz

Navštivte nový e-shop Jižní Čechy

Mapy, prospekty, letáčky, propagační materiály a mnohem více...

www.eshop.jiznicechy.cz

Jižní Čechy
Pohodové

NOVOHRADSKO DOUDLEBSKO

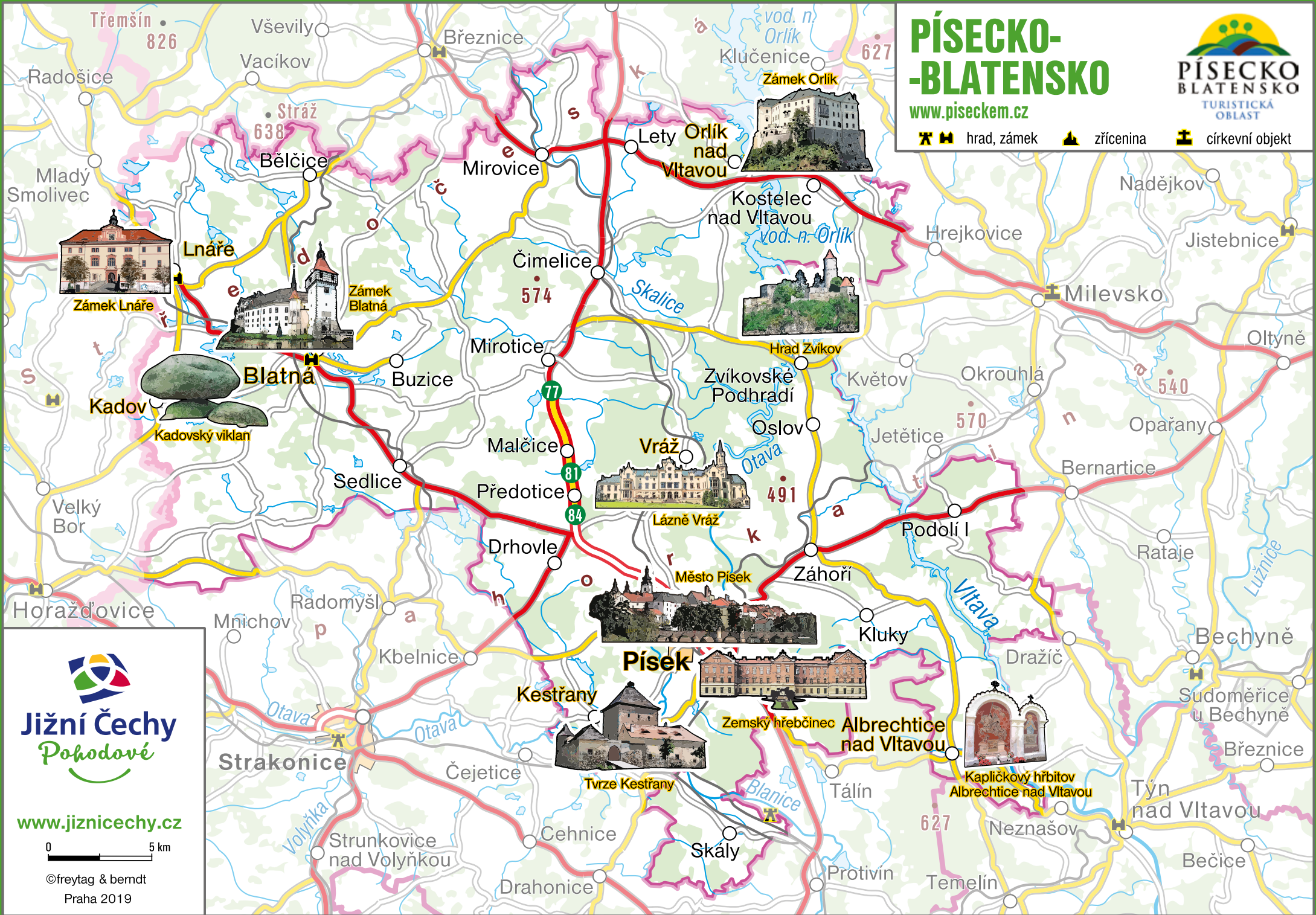


MINISTERSTVO PRO MÍSTNÍ ROZVOJ ČR

Projekt Marketingové aktivity Jihočeské centrály cestovního ruchu byl realizován za přispění prostředků státního rozpočtu České republiky z programu Ministerstva pro místní rozvoj.

Turistickou mapu vydala: Jihočeská centrála cestovního ruchu U Zimního stadionu 1952/2 370 76 České Budějovice #jiznicechy @jiznicechy #jiznicechy www.jiznicechy.cz; www.jccr.cz

Novohradsko-Doudlebsko, z.s. Žižkovo náměstí 32 374 01 Trhové Sviny @novohradskodoudlebsko #novohradskodoudlebsko info@novohradsko-doudlebsko.cz www.novohradsko-doudlebsko.cz



PÍSECKO- BLATENSKO

www.piseckem.cz

hrad, zámek zřícenina církevní objekt



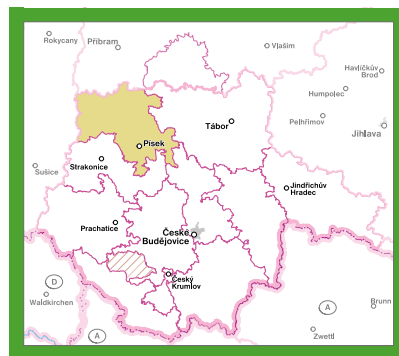
www.jiznicechy.cz

0 5 km

©freytag & berndt
Praha 2019

Turistická oblast Písecko-Blatensko

TO Písecko-Blatensko tvoří vstupní bránu do jižních Čech směrem od Prahy či Plzně. Regionem protékají řeky Otava a Vltava, které se slévají pod hradem Zvíkov a mohutní jezerem Orlík. Krajina blatenských rybníků je protkána sítí méně známých turistických tras a cyklostezek. Přírozenými centry jsou města Blatná se zámek a Písek s nejstarším mostem v Česku a největším interaktivním prostorem pro děti ve střední Evropě (Sladovna – galerie hrou).



TOP 10



Hrad Zvíkov

Král českých hradů. Areál je otevřen celoročně.



Zámek Orlík

Zámek je obklopen anglickým parkem, přímo pod ním je kotviště pro výletní lodě.




Zámek Blatná

Zámek lemuje park s pasoucími se daňky, jen pár kroků od něj se vaří pivo a z ovoce tu vyrábějí pálenky.



Zámek Lnáře

Součástí zámku je muzeum koček a krásná udržovaná zahrada, na zámku se můžete i ubytovat.



Tvrze Kestřany

Unikátní komplex dvou gotických tvrzí a barokního zámku, z řeky Otavy se zde v létě rýžuje zlato.



Zemský hřebčinec

V areálu národní kulturní památky z rezného zdíva se dodnes chovají majestátní koně.



Kapličkyv hřbitov Albrectice nad Vltavou

Hřbitov je jedinečný svými malovanými kapličkami, ve kterých najdete verše o mrtvých.



Lázně Vráž

Lázním se přezdívá „malá Hluboká“.

Náš tip:

1. Region Blatenska láká k putování tajemnou krajinou, ve které se mísí stopy keltského osídlení s památkami raného křesťanství. Minout byste neměli Čertovy kameny, zříceninu hradu Křikava u Černívka nebo tajemnou kamennou poustevnu, o které se uvažovalo i jako o megalitické stavbě.
2. Lodní doprava na orlíckém jezeře nabízí plavbu od zámku Orlík k hradu Zvíkov. Pro děti jsou připravena pirátská přepadení pod hradem Zvíkov.
3. Po stopách dobrého vojáka Švejka můžete putovat pěšky či autem a navštívit Putim, Vráž, Květov a další malebné vesnice. Žádejte speciálního průvodce.
4. V zámku Vráž sídlí lázně, které léčí tamějším klimatem a rašelinou. Krom toho zde mají bylinkovou zahrádku a na zámecké terase vám bude opravdu chutnat.



Město Písek

Historický klenot na řece Otavě se pyšní citlivě rekonstruovaným historickým centrem a řadou unikátních památek.



Kadovský viklan

Krajina Blatenska je bohatá na zajímavé geologické útvary, viklan u Kadova je unikát.

Víte, že...

... v Písku mají nejstarší vodní elektrárnu v České republice? Stále vyrábí proud, přestože je zároveň i malebným technickým muzeem.

... blatenský zámek se pyšní tím, že je nejzachovalejším vodním zámekem v Česku?

Seznam informačních center v turistické oblasti

TIC Písek

Velké náměstí 113, 397 01 Písek

☎ +420 387 999 999

IC Blatná

tř. J. P. Koubka 4, 388 01 Blatná

☎ +420 383 311 260

Krajské informační centrum

TIC Jižní Čechy

Nádražní 1759 (DOC Mercury)

370 01 České Budějovice

☎ +420 728 547 585

www.jiznicechy.cz

Navštivte
nový e-shop
Jižní
Čechy

Mapy,
prospekty,
letáčky,
propagační
materiály

a mnohem více...

www.eshop.jiznicechy.cz



Turistickou mapu vydala:
Jihočeská centrála cestovního ruchu
U Zimního stadionu 1952/2
370 76 České Budějovice
#jiznicechy
f @jiznicechy
i #jiznicechy
www.jiznicechy.cz; www.jccr.cz



DM Píseckem, s.r.o.
Karlova 108/3, 397 01 Písek
f @Pisecko
i #pisecko, #blatensko, #krajinajakocil
www.piseckem.cz



**MINISTERSTVO
PRO MÍSTNÍ
ROZVOJ ČR**

Projekt Marketingové aktivity Jihočeské centrály cestovního ruchu byl realizován za přispění prostředků státního rozpočtu České republiky z programu Ministerstva pro místní rozvoj.

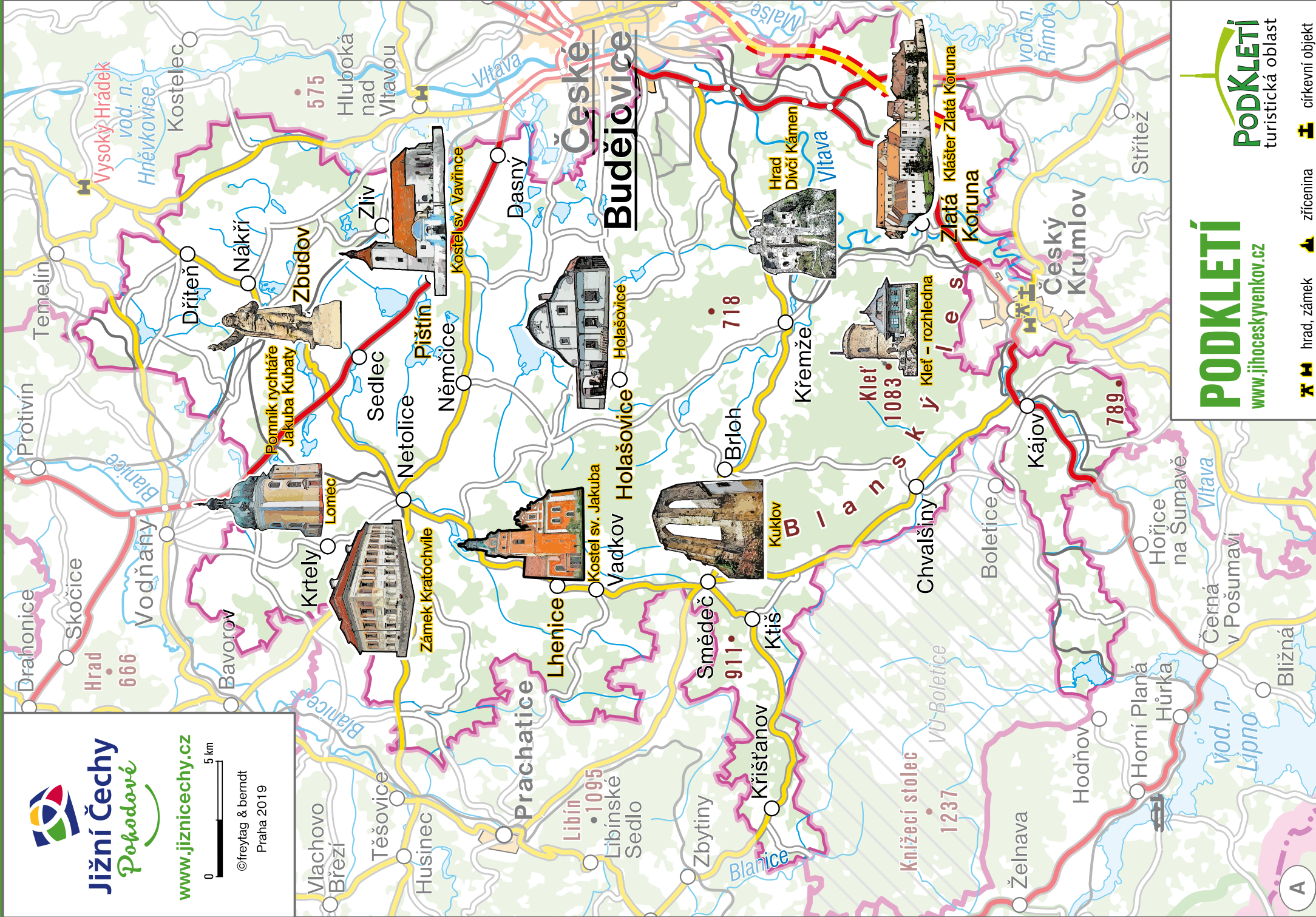


Jižní Čechy
Pohodové

www.jiznicechy.cz

0 5 km

©freytag & berndt
Praha 2019



PODKLETÍ
www.jihoceskyvenkov.cz

PODKLETÍ
turistická oblast

A

☞ hrad, zámek ☞ zřícenina ☞ církevní objekt

Turistická oblast PodKletí

Turistická oblast PodKletí se nachází v srdci jižních Čech. Dominantou oblasti je ze všech stran viditelná hora Klet, která dala destinaci i své jméno. Osu území tvoří historická Linecká stezka a nachází se zde řada významných krajinných, přírodních i historických památek, jako jsou CHKO Blanský les, národní kulturní památky klášter Zlatá Koruna, zámek Kratochvíle či památka UNESCO Holašovice.

TOP 10



Holašovice

Jedinečná vesnička ve stylu selského baroka zapsaná na seznamu UNESCO.



Zámek Kratochvíle

Perla italského renesančního stavitelství nedaleko Netolic.




Klášter Zlatá Koruna

Cenný gotický klášter nad řekou Vltavou.



Klet – rozhledna

Nejstarší kamenná rozhledna v Česku, na horu vede lanovka, 1083 m n. m.



Hrad Dívčí Kámen

Mohutná zřícenina na vysoké skále nad soutokem Křemežského potoka a řeky Vltavy.



Lomec

Mariánské poutní místo, jeden z nejvýznamnějších barokních poutních areálů v jižních Čechách.



Lhenice – kostel sv. Jakuba

Gotický kostel v „zahradě jižních Čech“.



Pištín – kostel sv. Vavřínce

36 metrů vysoký pozdně románský kostel s věží ve středu obce. V místě je také včelařské muzeum.

Náš tip:

1. Zbudovská Blata jsou známá rovinatou krajinou s řadou rybníků a jsou centrem lidové architektury, tzv. selského baroka. Území je protkáno řadou cyklostezek.
2. Udělejte si krásný rodinný výlet, naučná stezka s interaktivními prvky vás zavede ze Smína na rozhlednu Granátník.
3. Selské slavnosti Holašovice každoročně lákají na tradiční řemeslný jarmark tisíce návštěvníků z celé republiky i zahraničí. Vždy je připraven bohatý kulturní program, více než dvě stovky řemesel i s jejich ukázkami.
4. Chelčicko-Lhenický region je proslulý ovocnářstvím. Na jaře se rozkvetlými sady koná cyklojízda. Sportovně-společenská akce se opakuje i na podzim. O pár týdnů později následují Slavnosti plodů, ovocnářský jarmark.



Kuklov

Romantická zřícenina nedostavěného kláštera nedaleko Brlohu.



Pomník rychtáře Jakuba Kubaty

Pomník rychtáře Jakuba Kubaty ve Zbudově na Blatech, který dle pověsti dal hlavu za Blata.



Seznam informačních center v turistické oblasti

Muzeum JUDr. O. Kudrny v Netolicích

Mírové náměstí 248, 384 11 Netolice

☎ +420 380 421 268

Boršovské informační centrum

Obecní 52, 373 82 Boršov nad Vltavou

☎ +420 771 195 733

Informační centrum

Jihočeského selského baroka

Plástovice 9, 373 47 Sedlec

☎ +420 387 203 210

Infocentrum Holašovice

Holašovice 43, 373 84 Dubné

☎ +420 387 982 145

Krajské informační centrum

TIC Jižní Čechy

Nádražní 1759 (DOC Mercury)

370 01 České Budějovice

☎ +420 728 547 585

www.jiznicechy.cz

Navštivte
nový e-shop
Jižní
Čechy

Mapy,
prospekty,
letáčky,
propagační
materiály
a mnohem více...

www.eshop.jiznicechy.cz




Jižní Čechy
Pohodové


PODKLETÍ
turistická oblast



MINISTERSTVO
PRO MÍSTNÍ
ROZVOJ ČR

Turistickou mapu vydala:
Jihočeská centrála cestovního ruchu

U Zimního stadionu 1952/2

370 76 České Budějovice

#jiznicechy

f @jiznicechy

Instagram #jiznicechy

www.jiznicechy.cz; www.jccr.cz

Jihočeský venkov, z.s.

373 46 Pištín 56

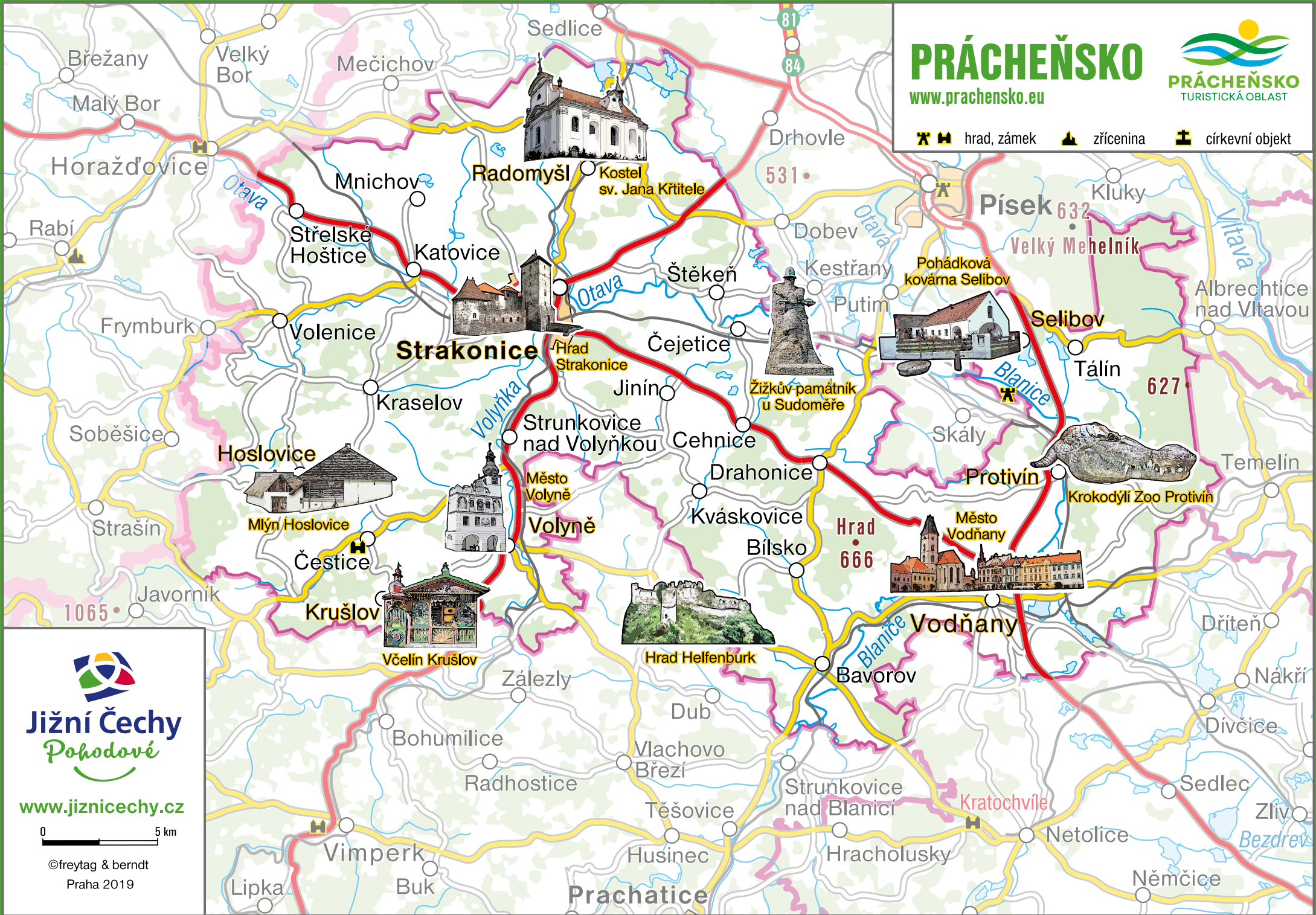
#podkleti #jihoceskyvenkov

f @JihoceskyVenkovPodkleti

Instagram #jihoceskyvenkov

www.jihoceskyvenkov.cz

Projekt Marketingové aktivity Jihočeské centrály cestovního ruchu byl realizován za přispění prostředků státního rozpočtu České republiky z programu Ministerstva pro místní rozvoj.



PRÁCHEŇSKO
www.prachensko.eu



hrad, zámek zřícenina církevní objekt



www.jiznicechy.cz



©freytag & berndt
Praha 2019

Turistická oblast Prácheňsko

Prácheňsko je území s bohatou historií, se spoustou drobných památek, s tajemnými hrady a vznešeně vyhlížejícími zámky. Oblast plná malebných vísek s udržovanými lidovými zvyky a tradicemi, ale také zapadlých hájoven uprostřed šumících lesů. Přijďte a vyberte si ze široké škály řemeslných výrobků a služeb oceněných certifikátem „regionální produkt – Prácheňsko“.



Seznam informačních center v turistické oblasti

MIC Strakonice
Zámek 1, 386 01 Strakonice
☎ +420 380 422 744

IC Vodňany
náměstí Svobody 18
389 01 Vodňany
☎ +420 383 384 934

**Krajské informační centrum
TIC Jižní Čechy**
Nádražní 1759 (DOC Mercury)
370 01 České Budějovice
☎ +420 728 547 585
www.jiznicechy.cz

TOP 10



Hrad Strakonice

Gotický hrad a barokní zámek na soutoku zlatonosné řeky Otavy a Volyňky.



Mlýn Hoslovice

Unikátní, více než 400 let starý, zachovalý vodní mlýn.



Včelín Krušlov

Krásný, ručně vyřezávaný soubor více než osmdesáti včelích úlů.



Krokodýlí ZOO Protivín

Jedinečná sbírka více než 100 krokodýlích jedinců.



Pohádková kovárna Selibov

Zážitkový areál nejen pro rodiny s dětmi byl zřízen v budově technické památky z první poloviny 19. století.



Vodňany

Město známé svou husitskou minulostí a rybářskou tradicí.



Volyně

Sgrafitová radnice a tvrz ze 14. století, kde nyní sídlí městské muzeum.




Hrad Helfenburk

Zřícenina hradu s raně gotickým opevněním. Strážní věž slouží jako rozhledna, za pěkného počasí jsou odtud krásné výhledy.

Náš tip:

1. Vodáctví je jedním z báječných způsobů, jak objevit Prácheňsko z jiného pohledu. Podél toku řeky Otavy je mnoho zajímavostí a na trase samozřejmě i spousta restaurací a kempů.
2. Strakonice jsou neodmyslitelně spjaty s dudáckou tradicí a s postavou Švandy Dudáka. Vydejte se po jedenáctikilometrové naučné stezce a navštivte místa, kudy Švanda chodil, hrál a rozdával radost.



Žižkův památník u Sudoměře

Místo, kde se v roce 1420 odehrála první velká vítězná bitva husitů, v níž poprvé využili zovozou hradbu. Vítězství zde připomíná 16m vysoký památník Jana Žižky.



Radomyšl

Městys je svou historií spojen s řádem maltézských rytířů. Vysoko nad ním stojí monumentální barokní kostel sv. Jana Křtitele s křížovou cestou.

Víte, že...

... v Hoslovicích se nachází nejstarší vodní mlýn v Čechách, který je jedinečně dochovaný a stále funkční?

... věž Rumpál na strakonickém hradě získala své jméno podle stejnojmenného zařízení, které sloužilo buď k tahání vody ze studny, nebo (jako v tomto případě) ke spouštění odsouzcenců do spodní části věže, která sloužila jako hladomorna?

Navštivte nový e-shop Jižní Čechy

Mapy, prospekty, letáčky, propagační materiály a mnohem více...

www.eshop.jiznicechy.cz



Turistickou mapu vydala:
Jihočeská centrála cestovního ruchu
U Zimního stadionu 1952/2
370 76 České Budějovice
#jiznicechy
f @jiznicechy
i #jiznicechy
www.jiznicechy.cz; www.jccr.cz



DS Prácheňsko, z.s.
Zámek 1, 386 01 Strakonice
f @prachensko
i #prachensko
www.prachensko.eu



**MINISTERSTVO
PRO MÍSTNÍ
ROZVOJ ČR**

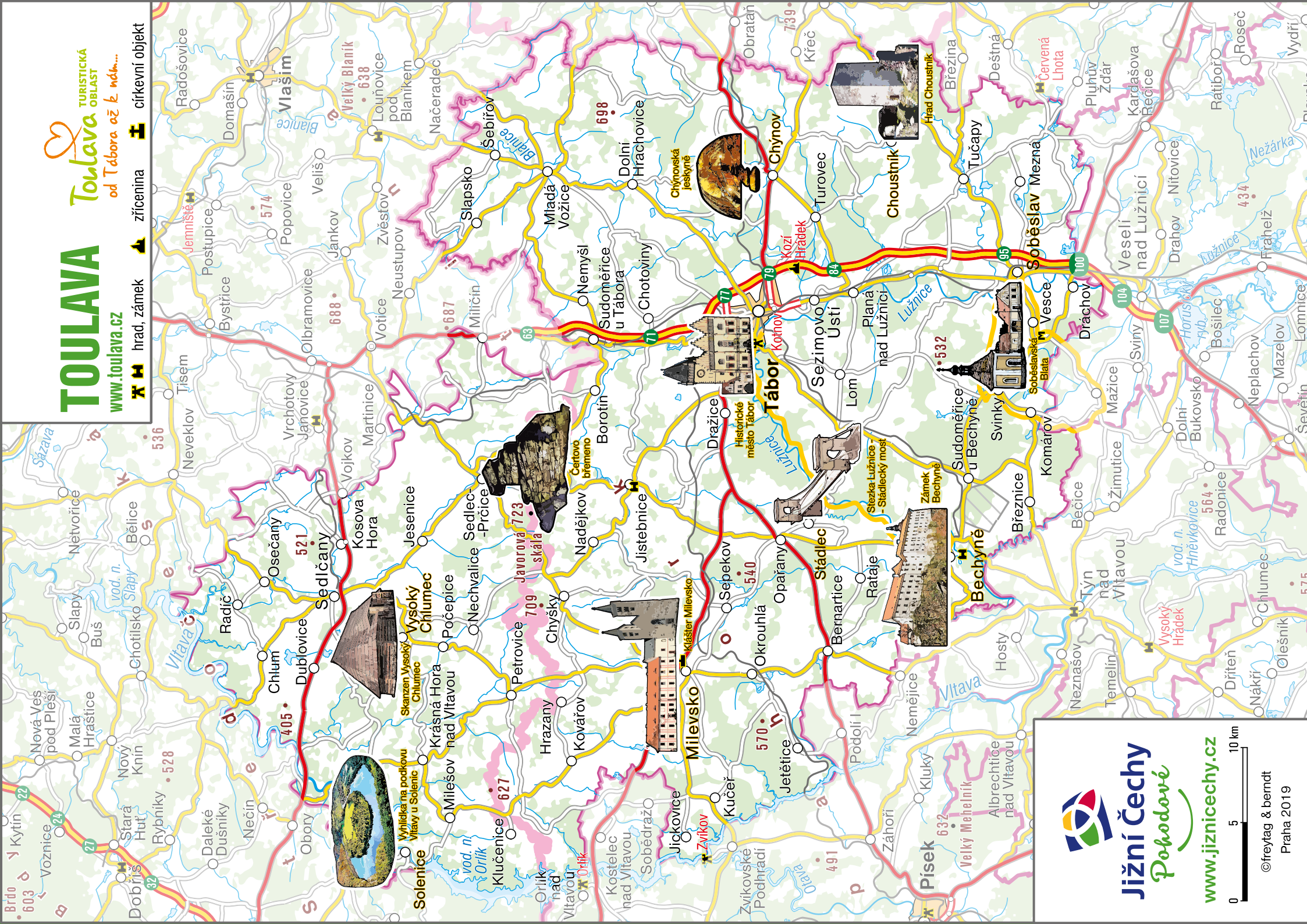
Projekt Marketingové aktivity Jihočeské centrály cestovního ruchu byl realizován za přispění prostředků státního rozpočtu České republiky z programu Ministerstva pro místní rozvoj.

TOULAVA

TURISTICKÁ
OBLAST
Toulava
od Tábora až k náhám...

www.toulava.cz

hrad, zámek zřícenina církevní objekt



Jižní Čechy
Pohodové

www.jiznicechy.cz

0 5 10 km

© freytag & berndt

Praha 2019

Turistická oblast Toulava

Krajina na pomezí jižních a středních Čech, kde kdysi zněly husitské chorály a kde se zrodil mocný rod Vítkovců, svým podmanivým kouzlem vždy lákala turisty. Na jih od centra regionu, historického Tábora, se k Bechyni táhne hluboké údolí řeky Lužnice. Na sever se zvedají malebné zelené kopce Jistebnicka a Sedlčanska, skrývající romantické zříceniny a zapadlé vísky. Na západě se za Milevskem vzdouvají vody Vltavy. Je to krajina jako stvořená k toulání a objevování, proto jsme tento kout našší země nazvali Toulavou – od Tábora až k nám...

TOP 10



Historické město Tábor

Město založené husity nabízí historii, úchvatné výhledy, středověké uličky, zážitky pro děti, zoo i špičkovou gastronomii.



Stežka údolím Lužnice – Toulavou

TOP evropská pěší stežka z Plané nad Lužnicí do Týna nad Vltavou vede hlubokým údolím řeky kolem romantických zřícenin a starých mlýnů (www.toulava.cz/stezka-luznice).



Milevsko

Ve městě proslulém maškarami najdete kromě muzea zasvěceného právě jim také nejstarší jihočeský klášter.



Skanzen Vysoký Chlumec

Jedinečný komplex lidových staveb nedaleko města Sedlčany – mlýn, kovárna, katrová pila i sýpka.

Náš tip:

1. Toulava je srdcem pěší turistiky. Objevte stezku okouzlivým údolím řeky Lužnice z Plané do Týna, toulejte se na vysokých skalách podél řeky Vltavy nebo se vydejte z Tábora, Milevska, Sedlčan či Mladé Vožice až do Prčice.
2. Projděte se poutní stezkou Toulavy, propojující tři jedinečné sakrální památky – Klokoty v Táboře, klášter v Milevsku a klášter v Bechyni. Získejte certifikát poutníka a bude na Vás pamatováno v modlitbách a při mši svaté (www.toulava.cz/poutnik).
3. Celá oblast je rájem pro rodiny s dětmi. Navštivte Zeměráj u Kovářova nabízející celodenní vyžití s úkoly v přírodě, zažijte Hravé peklo u Bernartic, filmovou zbrojnicí na tábořském Housově mlýně nebo mlsejte čokoládu v Muzeu čokolády v Táboře. Všude můžete využít zážitkovou kartu Toulavka (www.toulava.cz/karta).
4. V Toulavě najdete více než 15 rozhleden a vyhlídkových věží. Jsou to např. věž hradu Šelmbek, Hýlačka u Tábora, Kuniček, Drahoušek a Milada na Sedlčansku, Čermákův vrch v Krátošicích, městské věže v Táboře a Bechyni a mnoho dalších.



Hrad Choustník

Unikátní dvouhrad s úchvatným výhledem do kraje.



Čertovo břemeno

Přírodní lokalita s dominantou stejnojmenného skalního útvaru. Najdete tu hrad Borotín, městečko Jistebnice, lyžařský areál Monínec či golfový resort.



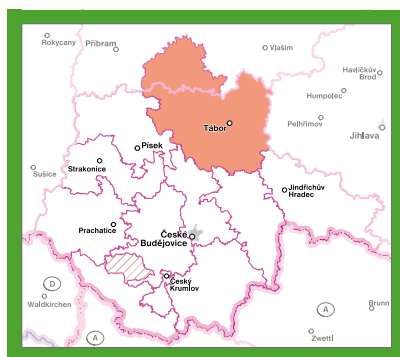
Bechyně

Perla Toulavy, lázeňské město postavené na vysoké skále, se pyšní skvostným renesančním zámekem a legendárním mostem zvaným Duha.



Chýnovská jeskyně

První zpřístupněná jeskyně v ČR skrývá mramorový labyrint.



Seznam informačních center v turistické oblasti

Infocentrum Město Tábor
Žižkovo nám. 2, 390 01 Tábor
☎ +420 381 486 230
Městské IC Bechyně
nám. T. G. Masaryka 140
391 65 Bechyně
☎ +420 778 545 509
TIC Bechyně
nám. T. G. Masaryka 5
391 65 Bechyně
☎ +420 602 843 442
Informační středisko města Soběslav, nám. Republiky 1
392 01 Soběslav
☎ +420 601 339 095

IC Sezimovo Ústí
nám. T. Bati 701
391 02 Sezimovo Ústí II
☎ +420 736 523 288
TIC Planá nad Lužnicí
ČSLA 1 391 11 Planá nad Lužnicí
☎ +420 730 161 028
TIC Milevsko, nám. E. Beneše 6
399 01 Milevsko
☎ +420 383 809 101
IC Chýnov, Gabrielovo nám. 7
391 55 Chýnov
☎ +420 381 297 647
Mladá Vožice, Žižkovo nám. 80
391 43 Mladá Vožice
☎ +420 381 201 921
www.mu-vozice.cz
TIC Sedlec-Prčice
Vítkovo nám. 69, 257 92 Sedlec-Prčice, ☎ +420 317 834 328

TIC Sedlčany
nám. T. G. Masaryka 34
264 01 Sedlčany
☎ +420 318 821 158
IC Vysoký Chlumec
262 52 Vysoký Chlumec 14
☎ +420 318 865 574
TIC Klučnice, Klučnice 69
262 56 Krásná Hora nad Vltavou
☎ +420 737 013 700
TIC Kamýk nad Vltavou
262 63 Kamýk nad Vltavou 69
☎ +420 318 677 171
Krajské informační centrum TIC Jižní Čechy
Nádražní 1759 (DOC Mercury)
370 01 Česká Budějovice
☎ +420 728 547 585
www.jiznicechy.cz



Soběslavská Blata

Soubor pohádkových vesnic mezi Soběslaví a Veselím nad Lužnicí. Ve Smrkové domě v Soběslavě je umístěna expozice o životě na Blatech.



Vltavské vyhlídky a Orlická přehrada

Soubor čarokrásných vyhlídek na Vltavu a Orlickou přehradu, stezka Drbákov, Albertovy skály, Podkova u Solenic, vyhlídka na Zvíkov.

Navštivte nový e-shop Jižní Čechy
Mapy, prospekty, letáčky, propagační materiály a mnohem více...
www.eshop.jiznicechy.cz



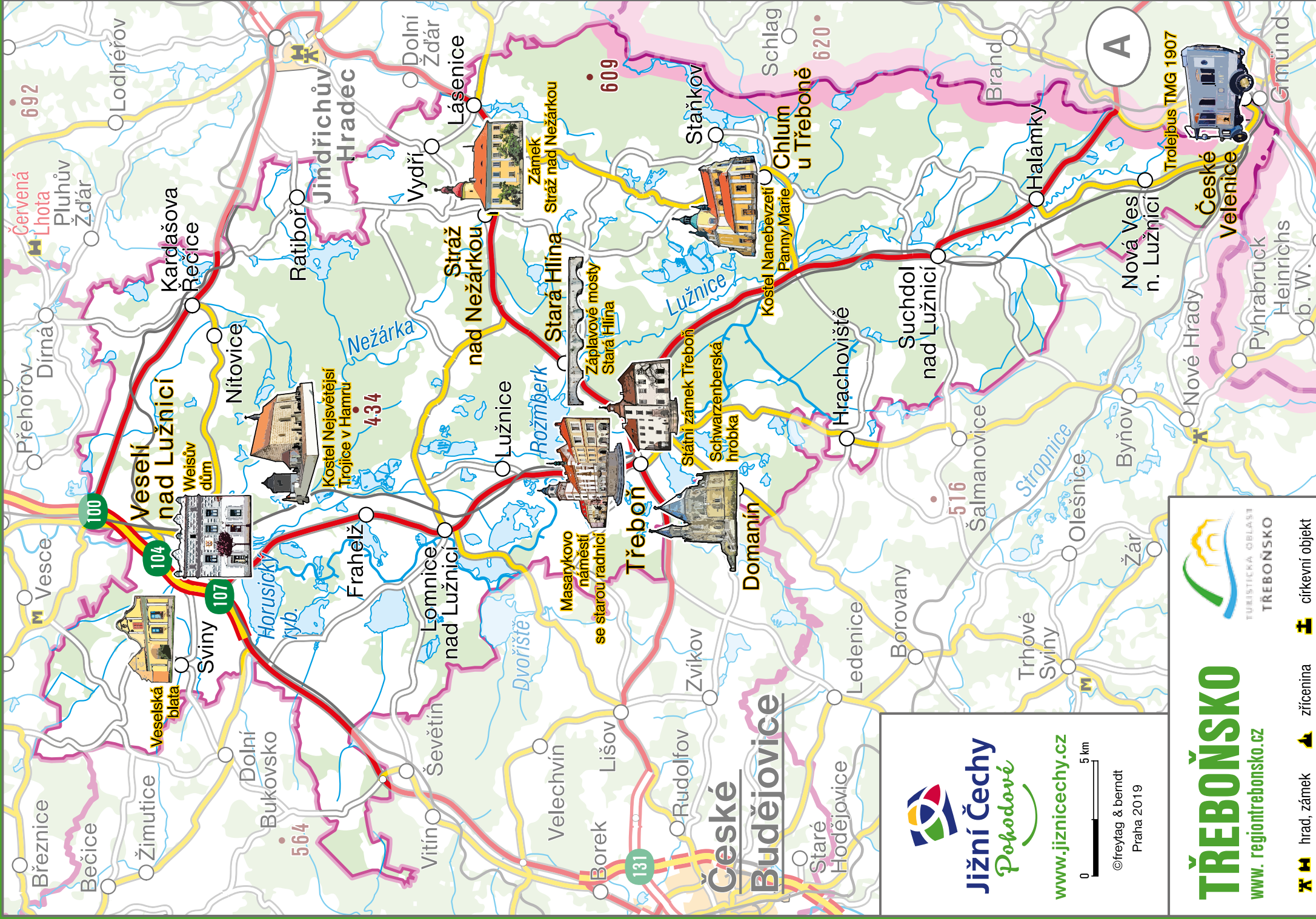
MINISTERSTVO PRO MÍSTNÍ ROZVOJ ČR

Turistickou mapu vydala:
Jihočeská centrála cestovního ruchu
U Zimního stadionu 1952/2
370 76 České Budějovice
#jiznicechy
f @jiznicechy
i #jiznicechy
www.jiznicechy.cz; www.jccr.cz
TOULAVA, o.p.s., Vančurova 1946
390 01 Tábor
#toulava #srdceturisticy
f @Toulava.cz
i #Toulava
www.toulava.cz

Projekt Marketingové aktivity Jihočeské centrály cestovního ruchu byl realizován za přispění prostředků státního rozpočtu České republiky z programu Ministerstva pro místní rozvoj.

Víte, že...

... Tábor se kromě husitství může pyšnit hned několika historickými NEJ - nejstarší vodní nádrží ve střední Evropě, nejstarší elektrifikovanou železnicí v Rakousko-Uhersku, nebo největší středoevropskou filmovou zbrojnicí v Housově mlýně?
... Stezku Lužnice z Tábora do Přiběnic postavil KČT s podporou hraběte Harracha už v roce 1899?



Jižní Čechy
Pohodové

www.jiznicechy.cz



©freitag & berndt
Praha 2019

TŘEBOŇSKO
www.regiontребonsko.cz



- hrad, zámek
- zřícenina
- církevní objekt

Turistická oblast Třeboňsko

Zajímavé svou architekturou, cenné historií a podmanivé svými přírodními krásami – takové je Třeboňsko. Návštěvníci oblasti, turisté, rybáři, cyklisté, vodáci i lázeňští hosté dnes obdivují kraj, kterému vévodí stříbřité hladiny rybníků jako perly navlečené na modré stuhu potoků a řek. Třeboňsko je přímo stvořené pro aktivní rodinnou dovolenou.

TOP 10



Státní zámek Třeboň

Dnešní podoba zámku je dílem renesančních stavitelů, kteří na místě gotického hradu vystavěli sídlo rodu Rožmberků. Schwarzenbergové jej obohatili barokními dostavbami.



Trolejbus TMG 1907

Repliku historického trolejbusu TMG 1907 můžete vidět v Českých Velenicích, kde byla první trolejbusová linka na českém území.



Schwarzenberská hrobka

Dvoupodlažní novogotická sakrální stavba ve tvaru pravidelného osmiúhelníku je obklopena anglickým parkem.



Kostel Nanebevzetí Panny Marie v Chlumu u Třeboně

Kostel nechal vystavět v letech 1737–1745 majitel chlumeckého panství hrabě Jan František z Fünfkirchenu jako projev díky Panně Marii za záchranu života.



Kostel Nejsvětější Trojice v Hamru

Malebná starobylá renesanční stavba si jako jedna z mála našich svatyní uchovala původní vzhled.



Veselská blata

Veselská blata tvoří několik vesnic na severozápad od Veselí n. L., které si nejvíce zachovaly původní ráz.



Kamenné mosty u Staré Hlíně

Jedním ze záplavových mostů je most přes rybník Vítek, jenž se objevil např. v pohádce Byl jednou jeden král.



Masarykovo náměstí se starou radnicí v Třeboni

Masarykovo náměstí, obklopené měšťanskými domy s renesančními a barokními štíty, je přirozeným centrem celé městské památkové rezervace.

Náš tip:

1. Víte, jaká tajemství skrývá Vitorazsko? Divoké a tajuplné příhraniční území v povodí horní Lužnice je plné pověstí a zajímavých lidských osudů. Historicko-naučná cyklostezka, která vás tímto krajem provede, začíná u zámku v Nových Hradech a částečně prochází územím CHKO Třeboňsko a územím Horního Rakouska.
2. Navštivte Dům Štěpánka Netolického v Třeboni se stálou interaktivní expozicí věnovanou rybníkářství a především osobnosti a dílu Štěpánka Netolického. Dům nabízí také jedinečné galerijní prostory, konají se zde přednášky, tvůrčí dílny, workshopy a různé kulturní akce.
3. Galerie buddhistického umění ve vodárenské věži od významného českého architekta Jana Kotěry je technickou památkou, uměleckou galerií a rozhlednou.
4. Veselské pískovny jsou ideálním místem pro rekreační koupání, dálkové plavání a sportovní rybolov. Velmi krásné koupání umožňují také pískovny na Suchdolsku.



Seznam informačních center v turistické oblasti

Turistické informační centrum

města Třeboně
Masarykovo náměstí 1
379 01 Třeboň
☎ +420 384 721 169
+420 724 064 504

Informační a kulturní středisko

Lomnice nad Lužnicí
náměstí 5. května 133
378 16 Lomnice nad Lužnicí
☎ +420 380 130 016
+420 724 157 968

Informační středisko městyse

Chlum u Třeboně
Třeboňská 455
378 04 Chlum u Třeboně
☎ +420 722 418 068 (červen–srpen), +420 384 797 873 (mimo sezónu)

Infocentrum Veselí nad Lužnicí

náměstí T. G. Masaryka 25
391 81 Veselí nad Lužnicí
☎ +420 381 548 180

Informační centrum města Suchdol nad Lužnicí
28. října 329
378 06 Suchdol nad Lužnicí
☎ +420 384 781 299

Informační centrum

České Velenice
Revoluční 245
378 10 České Velenice (Fenix)
☎ +420 602 377 111

Krajské informační centrum

TIC Jižní Čechy
Nádražní 1759 (DOC Mercury)
370 01 České Budějovice
☎ +420 728 547 585
www.jiznicechy.cz

Navštivte
nový e-shop

Jižní
Čechy

Mapy,
prospekty,
letáčky,
propagační
materiály
a mnohem více...

www.eshop.jiznicechy.cz



Turistickou mapu vydala:
Jihočeská centrála cestovního ruchu
U Zimního stadionu 1952/2
370 76 České Budějovice
#jiznicechy
f @jiznicechy
i #jiznicechy
www.jiznicechy.cz; www.jccr.cz



Turistická oblast Třeboňsko, z.s.
Palackého náměstí 46/II
379 01 Třeboň
f @trebonsko
i #trebonsko
www.regiontrebonsko.cz



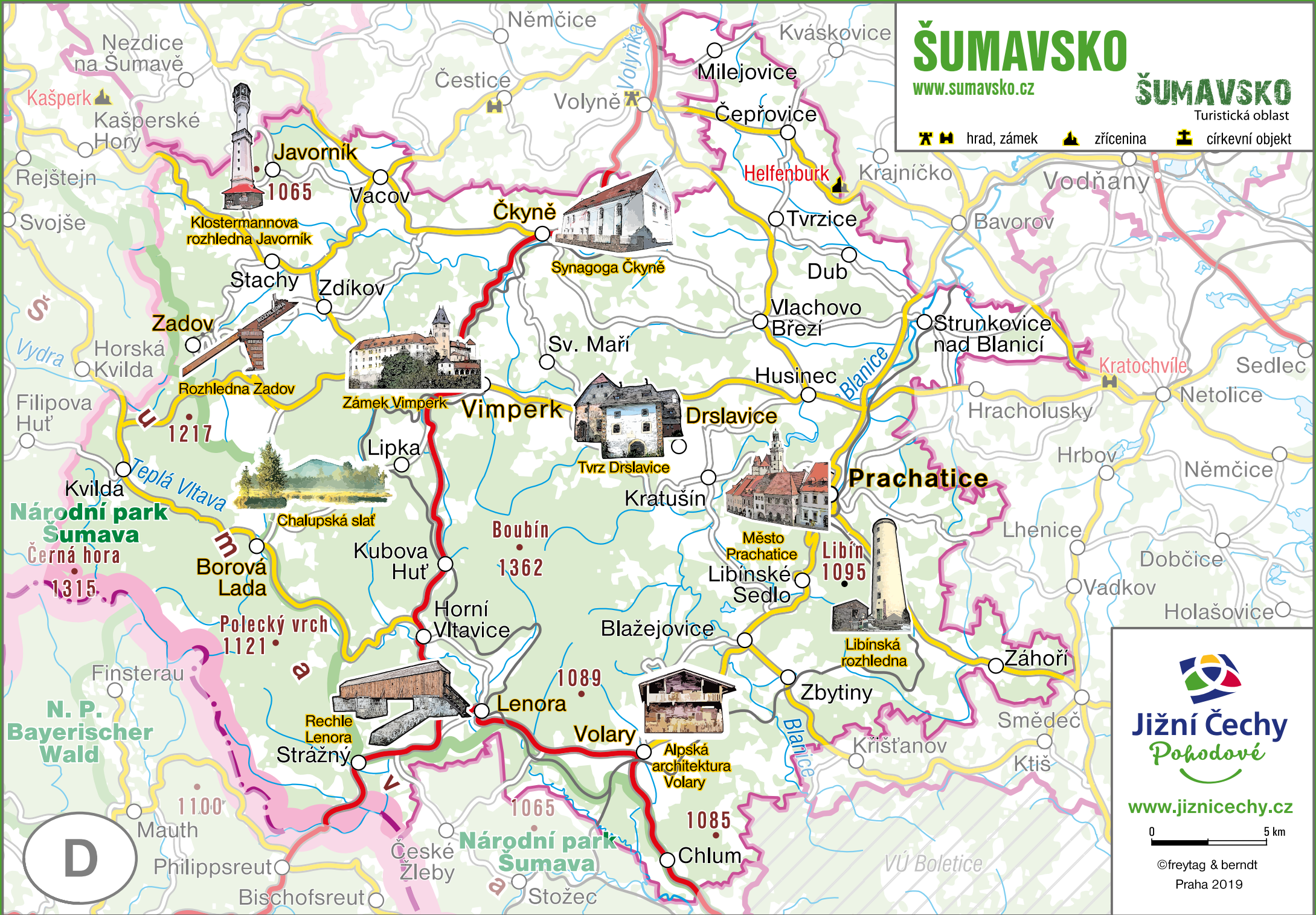
**MINISTERSTVO
PRO MÍSTNÍ
ROZVOJ ČR**

Projekt Marketingové aktivity Jihočeské centrály cestovního ruchu byl realizován za přispění prostředků státního rozpočtu České republiky z programu Ministerstva pro místní rozvoj.

Víte, že...

... v Třeboni můžete absolvovat cestu kolem Světa? Rybník Svět je pouze jedním z více než 450 rybníků na Třeboňsku.

... z bývalého augustiniánského kláštera při kostele sv. Jiljí v Třeboni pochází dílo jednoho z nejvýznamnějších autorů středověkého malířství? Mistr Třeboňského oltáře zde kolem roku 1380 vytvořil velký křídlový oltář.



ŠUMAVSKO

www.sumavsko.cz

ŠUMAVSKO

Turistická oblast

hrad, zámek zřícenina církevní objekt



Jižní Čechy
Pohodové

www.jiznicechy.cz

0 5 km

©freytag & berndt
Praha 2019

Turistická oblast Šumavsko

Turistická oblast Šumavsko se skládá ze dvou oblastí, jimiž jsou jihočeská Šumava a jihočeské Pošumaví. Proto když se řekne „Šumavsko“, tak se nejedná pouze o Šumavu ve smyslu národní park a chráněná krajinná oblast, ale také i Pošumaví. Šumavsko je možné popsat jako oblast s krásnou přírodou i zemědělskou krajinou. Najdete tu jak zvládnuté kopce a horské hřbety, tak krajinu protkanou řekami, voňavými kvetoucími loukami a obdělávanými poli, mezi nimiž jsou roztroušené vesničky a starobylá městečka nabitá poznáním, zážitky a relaxací.

TOP 10



Město Prachatice

Historické jádro města si zachovalo svoji renesanční podobu uvnitř prstence tvořeného doposud zachovanými městskými hradbami.



Zámek Vimperk

Zámek ve Vimperku se řadí mezi přední renesanční zámky v kontextu celé střední Evropy.



Tvrz Drslavice

Goticko-renesanční tvrz se nachází v obci Drslavice v okrese Prachatice.



Rozhledna Zadov

Unikátní rozhledna byla otevřena v roce 2015 v nájezdové věži bývalého skokanského můstku.



Seznam informačních center v turistické oblasti

Informační centrum Kvilda

384 93 Kvilda 14
☎ +420 388 435 544

Informační centrum Idina Pila

osada Kaplice u Zátone, 384 51 Zátone
☎ +420 388 436 216

Informační centrum Svinná Lada

Svinná Lada 21, 384 93 Kvilda
☎ +420 388 434 180

Informační centrum Lenora

384 42 Lenora 36
☎ +420 722 498 208

Turistické informační centrum

Stachy
384 73 Stachy 79
☎ +420 728 206 477

Informační centrum Horní Vltavice

384 91 Horní Vltavice 119
☎ +420 388 436 101

Informační centrum Malenice

Archiváře Teplého 1, 387 06 Malenice
☎ +420 380 831 059

Turistické informační středisko

Vimperk
náměstí Svobody 42, 385 01 Vimperk
☎ +420 388 402 230

Informační centrum Prachatice

Velké náměstí 1, 383 01 Prachatice
☎ +420 388 607 574

Městské infocentrum Volary

Náměstí 25, 384 51 Volary
☎ +420 388 302 210

Informační centrum Javorník

Javorník 54, 384 86 Vacov
☎ +420 388 433 843

Krajské informační centrum

TIC Jižní Čechy
Nádražní 1759 (DOC Mercury)
370 01 České Budějovice
☎ +420 728 547 585
www.jiznicechy.cz



Synagoga Čkyně

Synagoga ve Čkyni z roku 1828 je jednou z nejstarších dochovaných židovských svatyní v Jihočeském kraji.



Chalupská slát

Slát je přístupná po dřevěném chodníčku, na jehož konci je plošina s nádherným výhledem na největší rašelinné jezírko v ČR, poseté ostrůvky s řadou vzácných druhů rostlin.



Alpská architektura Volary

Komunita alpských horalů přinesla do města své domácí zvyklosti a stavbu mohutných roubených domů s výrazně plochou střechou.



Rechle Lenora

Rechle u obce Lenora, to je unikátní krytá celodřevěná trámová lávka přes Teplou Vltavu z roku 1870, která sloužila k zadržování plujícího dřeva.

Náš tip:

1. Gastrostezka turistickou oblastí Šumavsko provádí návštěvníky ve dvou trasách po 26 zastávkách lokálních gurmánských zážitků – nechte se inspirovat tipy na místní výrobce – farmáře, pražírny, cukrárny, minipivovary a další.
2. Místa ze Zážitkové stezky turistickou oblastí Šumavsko jsou to právě, co navštívit, pokud se chystáte na dovolenou s dětmi – tipy kam za zvířaty, za poznáním, po památkách, nebo dokonce s ratolestmi v kočárku či nosítku – to a mnohem více Zážitková stezka nabízí. Navíc můžete získat originální suvenýr – ovečku Šuměnku.
3. Pohlednice z edice Šumavsko srdcem jsou unikátními sběratelskými pohlednicemi čtvercového tvaru. Zachycují to nejlepší, co turistická oblast Šumavsko nabízí... Posbíráte je všechny?



Libínská rozhledna

Rozhledna Libín z roku 1883, též známá jako Rudolfovska rozhledna, se nachází přibližně 7 km od Prachatic nad osadou Libínského Sedla.



Klostermannova rozhledna na Javorníku

Rozhledna Javorník se nachází na zalesněném vrcholu Javorníku ve výšce 1 066 m n. m. poblíž obce Vacov.

Víte, že...

... nejvýše položeným rybníkem v České republice je právě ten Křišťanovický v turistické oblasti Šumavsko? Leží ve výšce 840 m n. m. a rozkládá se na ploše 17 ha.

... kdysi dávno bylo město Volary osídleno komunitou alpských horalů, kteří do města přinesli své domácí zvyklosti a stavbu mohutných roubených domů s výrazně plochou střechou? Tyto domy si můžete prohlédnout ve Volarech i dnes.

Navštivte nový e-shop Jižní Čechy

Mapy, prospekty, letáčky, propagační materiály a mnohem více...

www.eshop.jiznicechy.cz



ŠUMAVSKO
Turistická oblast



**MINISTERSTVO
PRO MÍSTNÍ
ROZVOJ ČR**

Turistickou mapu vydala:
Jihočeská centrála cestovního ruchu
U Zimního stadionu 1952/2
370 76 České Budějovice
#jiznicechy
f @jiznicechy
i #jiznicechy
www.jiznicechy.cz; www.jccr.cz

PRO Šumavsko, z.s.
Archiváře Teplého 1, 387 06 Malenice
f @sumavsko
i #sumavsko
www.sumavsko.cz

Projekt Marketingové aktivity Jihočeské centrály cestovního ruchu byl realizován za přispění prostředků státního rozpočtu České republiky z programu Ministerstva pro místní rozvoj.